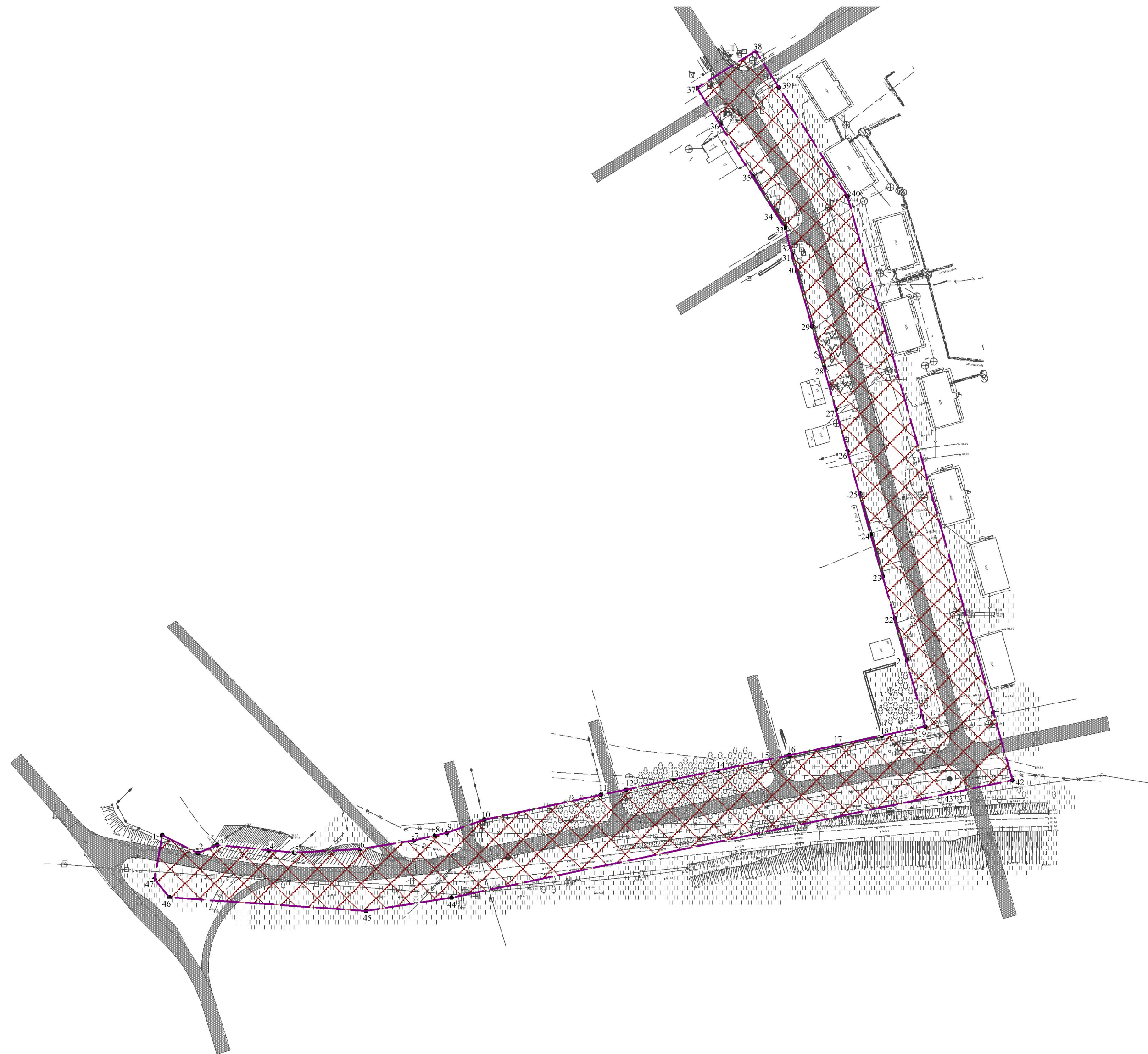





ПРОЕКТ ПЛАНИРОВКИ ТЕРРИТОРИИ Г. БЕРДСКА, УЛИЦЫ ЛУННАЯ ОТ УЛ. БЕЛОКАМЕННАЯ ДО УЛ. РАЗДОЛЬНАЯ И ОТ УЛ. РАЗДОЛЬНАЯ ДО УЛ. ЧЕРЕМУШНАЯ С ПРОЕКТОМ МЕЖЕВАНИЯ В ЕГО СОСТАВЕ

**ЧЕРТЕЖ ГРАНИЦ ЗОН ПЛАНИРУЕМОГО РАЗМЕЩЕНИЯ ЛИНЕЙНЫХ ОБЪЕКТОВ.
 ЧЕРТЕЖ ГРАНИЦ ЗОН ПЛАНИРУЕМОГО РАЗМЕЩЕНИЯ ЛИНЕЙНЫХ ОБЪЕКТОВ, ПОДЛЕЖАЩИХ РЕКОНСТРУКЦИИ В СВЯЗИ С ИЗМЕНЕНИЕМ ИХ МЕСТОПОЛОЖЕНИЯ М 1:2000**




УСЛОВНЫЕ ОБОЗНАЧЕНИЯ

ГРАНИЦЫ







-  Границы территории, в отношении которой осуществляется подготовка проекта планировки
-  Граница зон планируемого размещения линейных объектов
-  Номера характерных точек границ зон планируемого размещения линейных объектов

ТРАНСПОРТНАЯ ИНФРАСТРУКТУРА

-  Улично-дорожная сеть

Примечание:

1. Границы зон планируемого размещения линейных объектов, подлежащих реконструкции в связи с изменением их местоположения в границах проектирования отсутствуют.

ПП 39/ПМ 40-2020-6					
Проект планировки территории г. Бердска, улицы Лунная от ул. Белокаменная до ул. Раздольная и от ул. Раздольная до ул. Черемушная с проектом межевания в его составе					
Изм.	Кол.уч	Лист	Модок.	Подп.	Дата
Разработал	Труцдаева О.А.				
Проверил	Давыдович Г.В.				
ГАП	Ильина Е.А.				
ГИП	Русских С.А.				
Н. контр.	Бутиков Е.В.				
Утвердил	Мусийчук С.В.				
Основная часть				Стадия	Лист
				ПП	2
				Листов	2
Чертеж границ зон планируемого размещения линейных объектов. Чертеж границ зон планируемого размещения линейных объектов, подлежащих реконструкции в связи с изменением их местоположения М 1:2000				ООО "Терпланпроект"	